

INFORME DIARIO DE MONITOREO DE MEDIOS*

*Vigilancia basada en eventos de interés epidemiológico mediante el monitoreo de medios abiertos de comunicación locales y nacionales.

Reporte de eventos:

Amenaza	Tema	Medio	Fecha	Resumen	Liga	Prioridad
Biológico	Casos y defunciones Covid-19	El sol de Cuernavaca	05 noviembre 2021	En las últimas horas, en Morelos se reportaron 22 nuevos contagios de Covid-19, de los cuales 15 están hospitalizados y tres murieron, informó la Secretaría de Salud.	https://www.elsoldecuernavaca.com.mx/local/tres-personas-murieron-por-covid-19-en-las-ultimas-horas-15-estan-hospitalizadas-7438342.html	Bajo
Biológico	Prevención de ETS	Diario de Morelos	06 noviembre 2021	El director del Instituto Morelense de las Personas Adolescentes y Jóvenes, Diego Arturo Alcázar Pérez, recordó que la dependencia mantiene abierto el módulo para la aplicación de pruebas rápidas que detecten VIH, sífilis y hepatitis C.	https://www.diariodemorelos.com/noticias/reiteran-en-morelos-el-llamado-para-prevenir-ets	Bajo
Biológico	Diminución de casos de ETV	Diario de Morelos	06 noviembre 2021	Lo anterior, de acuerdo con el último reporte de la Dirección General de Epidemiología, de la Secretaría de Salud Federal, en el que anuncia que en todo el país se registran cuatro mil 123 casos de dengue y 13 decesos por esta causa, cifras inferiores registradas al mismo periodo pero de 2020, cuando se reportaron 17 mil 254 casos y 50 fallecimientos.	https://www.diariodemorelos.com/noticias/de-scienden-morelos-en-casos-de-dengue	Bajo
Biológico	Diagnósticos diferenciales de Covid-19	Diario de Morelos	06 noviembre 2021	Ante la llegada de la temporada invernal, los Servicios de Salud del Estado de Morelos pidieron a la población estar atentos y conocer las diferencias de los síntomas de influenza, dengue, zika, chikungunya y COVID-19, toda vez que por su similitud podrían confundirse.	https://www.diariodemorelos.com/noticias/pide-ssm-morelos-diferencias-los-sintomas-de-covid19	Bajo
Biológico	Prevención de ETS	La Unión	06 noviembre 2021	El director del Instituto Morelense de las Personas Adolescentes y Jóvenes (Impajoven), Diego Arturo Alcázar Pérez, recordó que la dependencia mantiene abierto el módulo para la aplicación de pruebas rápidas para la detección de VIH, sífilis y hepatitis C.	https://launion.com.mx/morelos/sociedad/noticias/192923-invitan-a-jovenes-a-realizarse-pruebas-para-deteccion-de-enfermedades-de-transmision-sexual.html	Bajo
Volcánico	Condición del Popocatepetl	La Unión	05 noviembre 2021	El cráter interno del volcán Popocatepetl tiene un diámetro aproximado de 380 a 400 metros y una profundidad de 160 a 200 metros; no se observa un nuevo cuerpo de lava en el interior.	https://launion.com.mx/morelos/avances/noticias/192915-verifica-personal-del-cenapred-y-de-la-unam-condicion-del-volcan-popocatepetl.html	Bajo



<http://ssm.gob.mx>



Servicios de Salud Morelos



@MorelosSalud

Callejón Borda N°3 Col. Centro C.P. 62000
Teléfono (777) 312 62 31 / 314 33 36 ext. 222

**Calle Gómez Azcárate No. 205, Col. Lomas de la Selva
C.P. 62270, Cuernavaca, Morelos. Tel.: 777 102 25 56**

INFORME DE RIESGOS METEOROLOGICOS

Fuente: Servicio Meteorológico Nacional de México, CONAGUA.

PRONÓSTICO DE LLUVIAS PUNTUALES FUERTES EN PUEBLA, VERACRUZ, OAXACA Y CHIAPAS

Durante las próximas horas, el **frente frío Núm. 7** se desplazará sobre el Mar Caribe, dejando de afectar al territorio nacional. La **masa de aire frío** asociada, mantendrá temperaturas frías, durante esta noche y madrugada del domingo, con posibles heladas en zonas altas del norte, noreste, oriente y centro del país, además de **evento de "Norte"** con rachas de 60 a 80 km/h en el Istmo y Golfo de Tehuantepec y con oleaje de 2 a 4 metros de altura en el Golfo de Tehuantepec, además de rachas de 40 a 50 km/h en la costa de Quintana Roo. Por otro lado, **canales de baja presión** sobre el sur del Golfo de México y el sureste de México ocasionarán lluvias puntuales fuertes en Puebla, Veracruz, Oaxaca y Chiapas, así como intervalos de chubascos en Hidalgo y Tabasco. Asimismo, la **Depresión Tropical "Dieciocho-E"** al sur de las costas de Oaxaca, mantendrá su desplazamiento hacia el oeste, sin afectar al territorio nacional.

Para mañana, la **masa de aire frío** asociada al **frente núm. 7**, mantendrá temperaturas frías con posibles heladas durante la mañana y noche sobre entidades del oriente y centro del país, además de viento de componente norte con rachas de 60 a 70 km/h en el Istmo de Tehuantepec y con oleaje de 1 a 3 metros en el Golfo de Tehuantepec. Por otro lado, **canales de baja presión** sobre el occidente, oriente y sureste del territorio mexicano, en interacción con el ingreso de humedad del Océano Pacífico y Golfo de México, ocasionará lluvias con intervalos de chubascos en las regiones mencionadas, con lluvias puntuales fuertes en Puebla, Veracruz y Oaxaca. Finalmente, La **Depresión Tropical "Dieciocho-E"** se podrá intensificar a **Tormenta Tropical "Sandra"**, manteniendo su desplazamiento hacia el oeste, sin afectar costas mexicanas.

Las lluvias podrán acompañarse de descargas eléctricas y vientos fuertes.

Pronostico de Precipitación:

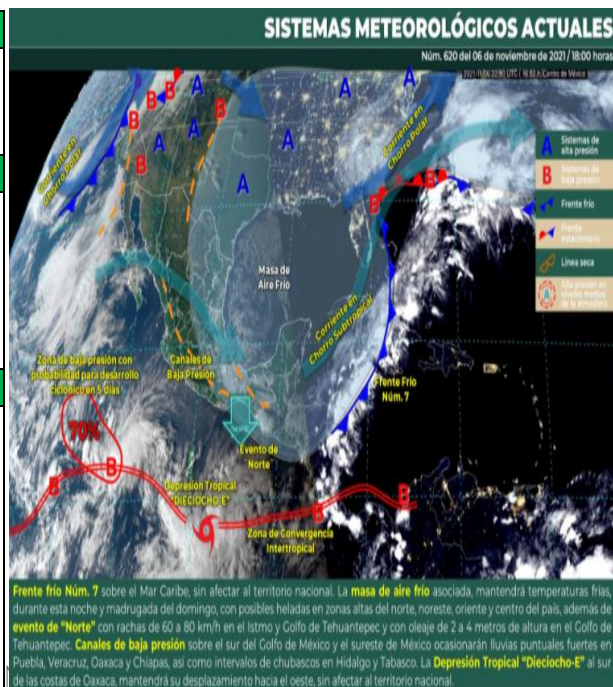
Lluvias aisladas (0.1 a 5 mm): Tamaulipas, San Luis Potosí, Querétaro, Michoacán, Guerrero, Campeche, Yucatán y Quintana Roo.

Pronostico de Temperaturas Máximas:

Temperaturas mínimas de 0 a 5 °C y posibles heladas: zonas montañosas de Coahuila, Nuevo León, Zacatecas, Aguascalientes, Guanajuato, Jalisco, Michoacán, Querétaro, Hidalgo, Veracruz, Oaxaca, Chiapas, Puebla, Tlaxcala, Estado de México y Ciudad de México.

Pronostico en región Mesa Central:

Cielo despejado por la mañana e incremento de nublados hacia la tarde con lluvias puntuales fuertes en Puebla, intervalos de chubascos en Hidalgo y lluvias aisladas en Querétaro. Sin lluvias en el resto de la región. Ambiente fresco durante la mañana. Bancos de niebla matutinos con temperaturas frías y posibles heladas en zonas altas de Guanajuato, Hidalgo, Puebla y Tlaxcala. Ambiente templado a cálido por la tarde con viento del noreste de 15 a 30 km/h en la región.



INFORME DE MONITOREO VOLCÁNICO Y SISMOLÓGICO

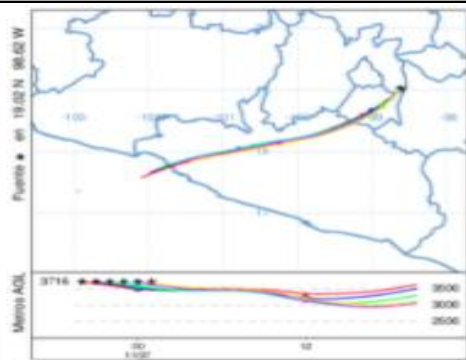
Fuente: Servicio Sismológico Nacional, UNAM. / Centro nacional de Prevención de Desastres (CENAPRED)-SEGOB, SENEAM-SCT y NOAA.


En las últimas 24 horas, mediante los sistemas de monitoreo del **volcán Popocatepetl** se identificaron **19 exhalaciones acompañadas de gases volcánicos y ligeras cantidades de ceniza**. Además, se registraron **222 minutos de tremor de baja amplitud**. Al momento de este reporte **se observa al volcán con una emisión de vapor de agua, gas y ligeras cantidades de ceniza con dirección suroeste**.

NIVEL DE ALERTA	SEMAFORO	AMARILLO-FASE 2	RECOMENDACIONES PARA LA FASE AMARILLO FASE 2
	Incremento de actividad: <ul style="list-style-type: none"> Pluma de vapor de agua y gas Ligera caída de ceniza en áreas cercanas Caída de fragmentos incandescentes Crecimiento y destrucción de domos de lava Posibilidad de flujos piroclásticos por explosiones Flujos de lodo o escombros de corto alcance 		<ol style="list-style-type: none"> Continuar con el radio de seguridad de 12 km, por lo que la permanencia en esa área no está permitida. Controlar el tránsito entre Santiago Xalitlintla y San Pedro Nexapa, vía Paso de Cortés. A las autoridades de Protección Civil, mantener sus procedimientos preventivos, de acuerdo con sus planes operativos. A la población se le recomienda elevar la atención a los avisos de las autoridades de su localidad y se exhorta a no acercarse al volcán, y mucho menos al cráter. Mantenerse fuera de cañadas ante posibles flujos de lodo, principalmente en temporada de lluvias.

PRONOSTICO DE CAIDA DE CENIZA

En caso de una exhalación de ceniza volcánica, **el pronóstico de trayectoria hacia el suroeste** (simulando exhalación cada hora en las próximas 6 horas) a su paso por la noroeste del estado de Puebla; **zona noreste, centro y suroeste del estado de Morelos**; y zona norte del estado de Guerrero, para las primeras 12 horas de pronóstico (14:00 a las 02:00 hora local). Posteriormente para las últimas 12 horas de pronóstico, (02:00 a las 14:00 hora local del día siguiente), las trayectorias continuarán sobre la zona centro-norte y oeste del estado de Guerrero; y sobre el Océano Pacífico en donde concluirán. **Se reporta caída de ceniza en Tetela del Volcán, no se han registrados daños a la salud hasta el momento de este reporte.**



SISMOS	Se registró sismo de magnitud de 4.1 grados Richter, a las 08:49:26 hrs con localización del epicentro a 114 km al suroeste de Pijijiapan, Chiapas. NO PERCIBIDO EN EL ESTADO DE MORELOS.	
	REPORTE DE DAÑOS A LA POBLACION PROTECCIÓN CIVIL Sin reporte de daños a la población ni a la infraestructura en salud.	



<http://ssm.gob.mx>



Servicios de Salud Morelos



@MorelosSalud

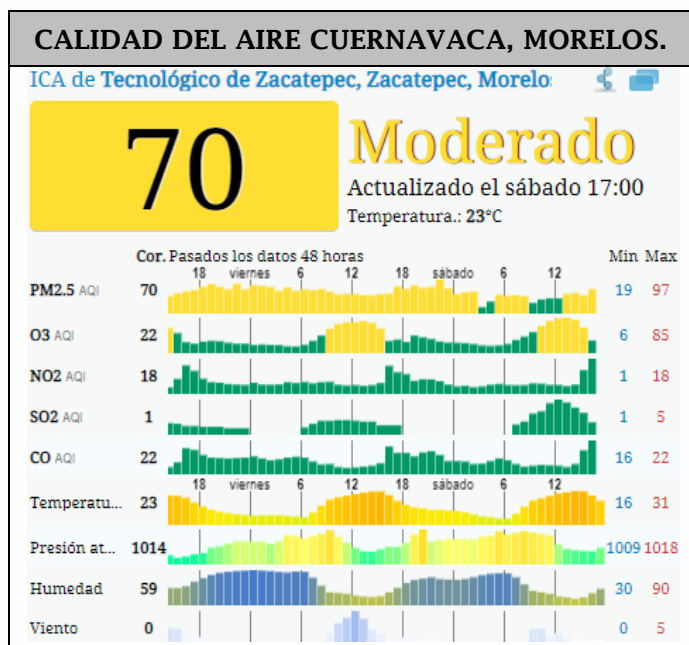
Callejón Borda N°3 Col. Centro C.P. 62000
 Teléfono (777) 312 62 31 / 314 33 36 ext. 222

Calle Gómez Azcárate No. 205, Col. Lomas de la Selva
 C.P. 62270, Cuernavaca, Morelos. Tel.: 777 102 25 56

INFORME DE TEMPERATURAS Y CALIDAD DEL AIRE

Fuente: Comisión Estatal de Agua (CEAGUA)

ICA	CALIDAD DEL AIRE	RECOMENDACIONES A LA POBLACIÓN
0-50	Buena	No se anticipan impactos a la salud cuando la calidad del aire se encuentra en este intervalo.
51-100	Moderada	Las personas extraordinariamente sensitivas deben considerar limitación de los esfuerzos físicos excesivos y prolongados al aire.
101-150	Dañina a la salud de los grupos sensitivos	Los niños adultos activos, y personas con enfermedades respiratorias tales como el asma, deben evitar los esfuerzos físicos excesivos y prolongados al aire.
151-200	Dañina a la salud	Los niños adultos activos, y personas con enfermedades respiratorias tales como el asma, deben evitar los esfuerzos físicos excesivos y prolongados al aire libre; las demás personas, especialmente los niños, deben limitar los esfuerzos excesivos y prolongados al aire libre.
201-300	Muy dañina a la salud	Los niños adultos activos, y personas con enfermedades respiratorias tales como el asma, deben evitar todos los esfuerzos excesivos al aire libre; las demás personas, especialmente los niños, deben limitar los esfuerzos físicos excesivos al aire libre.
300+	Arriesgado	

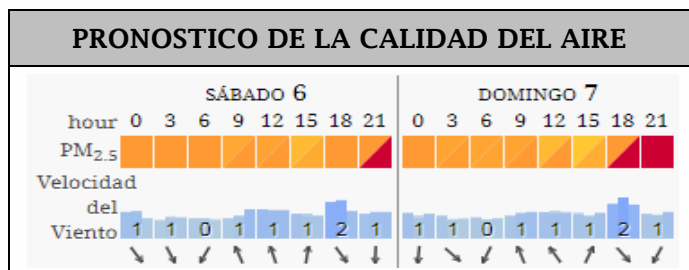


PRONOSTICO DE TEMPERATURAS POR MUNICIPIO

Municipio	Máx	Mín	Municipio	Máx	Mín
Amacuzac	32°	13°	Puente de Ixtla	33°	17°
Axochiapan	33°	15°	Temixco	31°	14°
Ayala	32°	15°	Tepalcingo	31°	14°
Cuautla	28°	14°	Tepoztlán	28°	11°
Cuernavaca	27°	12°	Tlaltizapan	30°	14°
Huitzilac	20°	5°	Tlaquiltenango	34°	18°
Jiutepec	27°	15°	Zacatepec	29°	15°
Jojutla	33°	18°	Zacualpan de Amilpas	24°	10°

TEMPERATURAS MAXIMAS Y MINIMAS, ÚLTIMAS 24 HRS

Mínimas	Máximas
Huitzilac 20° 5°	34° 18° Tlaquiltenango
Tetela del Volcán 20° 9°	33° 18° Jojutla
Totolapan 21° 10°	33° 17° Puente de Ixtla
Ocuituco 21° 11°	33° 15° Axochiapan



<http://ssm.gob.mx>



Servicios de Salud Morelos



@MorelosSalud

Callejón Borda N°3 Col. Centro C.P. 62000
 Teléfono (777) 312 62 31 / 314 33 36 ext. 222

Calle Gómez Azcárate No. 205, Col. Lomas de la Selva
 C.P. 62270, Cuernavaca, Morelos. Tel.: 777 102 25 56



MORELOS
2018 - 2024

**SERVICIOS
DE SALUD**

Fecha: 06 noviembre del 2021
Semana Epidemiológica: 44
Área: Coordinación de Vigilancia Epidemiológica, **UIES.**

INFORME DE MONITOREO EPIDEMIOLÓGICO

Fuente: Jurisdicciones Sanitarias del estado de Morelos.

JURISDICCION SANITARIA I:

- SIN EVENTOS EXTRAORDINARIOS.

JURISDICCION SANITARIA II:

- SIN EVENTOS EXTRAORDINARIOS.

JURISDICCION SANITARIA III:

- SIN EVENTOS EXTRAORDINARIOS.



<http://ssm.gob.mx>



Servicios de Salud Morelos



@MorelosSalud

Callejón Borda N°3 Col. Centro C.P. 62000
Teléfono (777) 312 62 31 / 314 33 36 ext. 222

**Calle Gómez Azcárate No. 205, Col. Lomas de la Selva
C.P. 62270, Cuernavaca, Morelos. Tel.: 777 102 25 56**